




































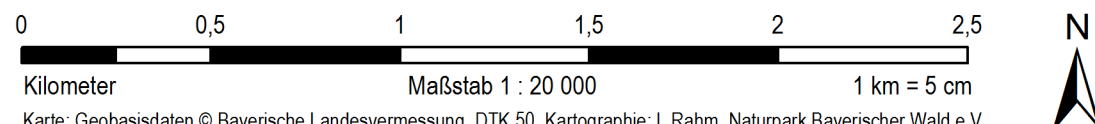


Naturpark Bayerischer Wald


Standort




 Fernwanderwege	 Rundwege, Zielwege	 Eisenbahn mit Bahnhof
 Goldsteig	 örtlicher Rundweg	 Bundesstraße, Hauptstraße
 Böhmweg	 Tier (Rundweg Nationalpark)	 Nebenstraße
 Fernwanderweg E6	 Pflanze (Zielweg Nationalpark)	 Hauptwirtschaftsweg
 Gläserner Steig	 regionaler Zielweg	 Zielweg, Fußweg
 Gunthersteig	 Wanderweg in Tschechien	 Klettersteig, Pfadspur
 Wolfgangsweg	 Naturerlebnispfad	 Kirche, Kapelle
 Themenwege	 Naturpark-Infozentrum	 Schlossruine, Burgruine
 Goldsteig Zubringer	 Naturpark-Infostelle	 Sportplatz
 Flusswanderweg	 Nationalpark-Infozentrum	 Höhenpunkt
 F(üß)romantik Böbrach	 Nationalpark-Infostelle	 Krankenhaus
 Kapellenwege	 Tier-Freigeleände	 Aussichtspunkt



0 0,5 1 1,5 2 2,5
Kilometer



N



QR-Code

Karte: GeoDaten.de © Bayerische Landesvermessung, DTM 50, Kartographie: U. Rohrer, Naturpark Bayerischer Wald e.V.
(Entwurf nach der Legende zur TK 50/500)